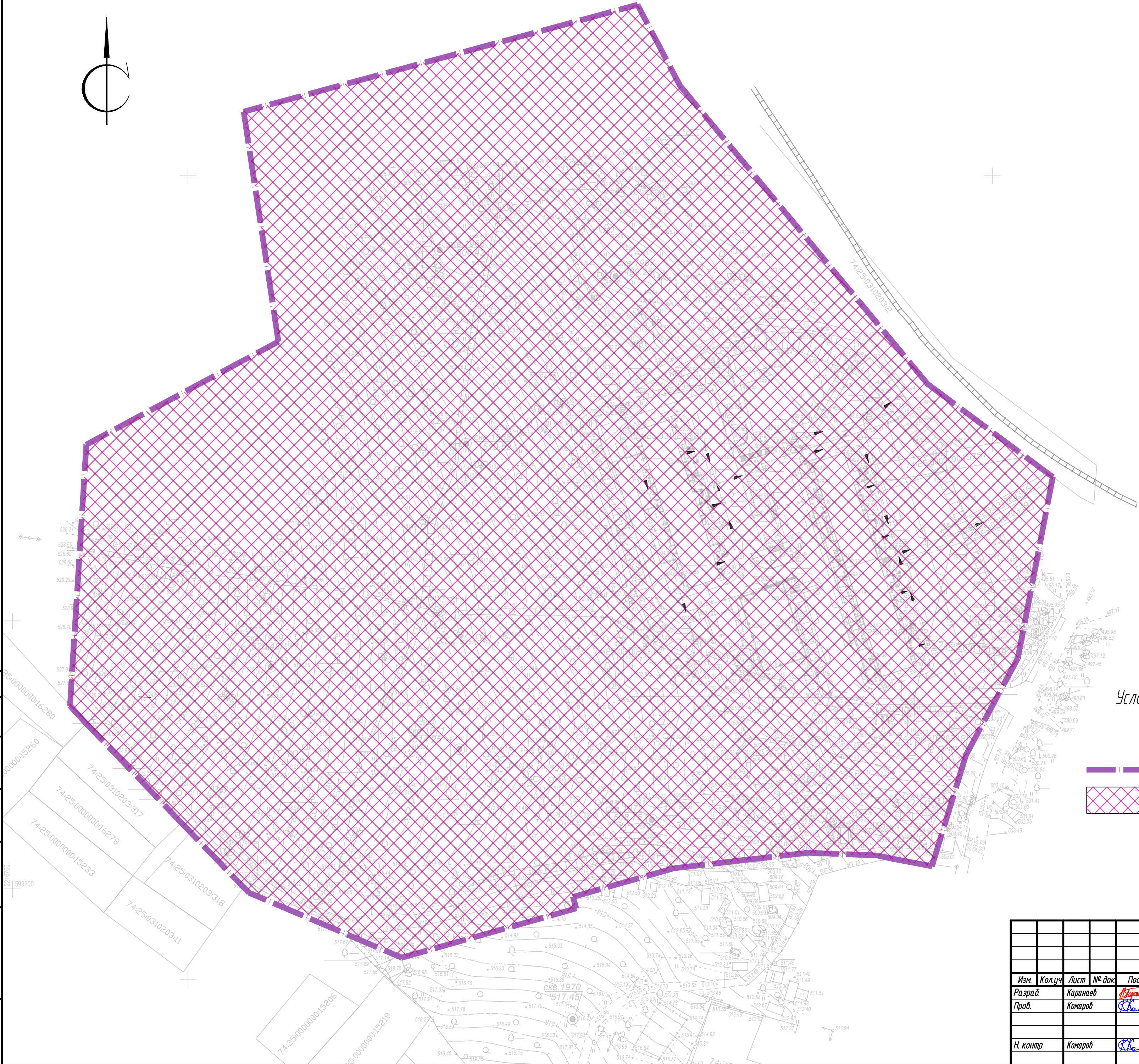
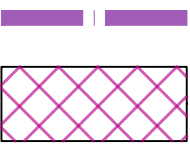



Составлена					
Взам. № инв.					
Подп. и дата					
Инв. № подл.					



Условные обозначения



Проектируемая территория
Территория без ограничений по архитектурно-историческому наследию
федерального и регионального значения

						0102-19-ППиМ			
						Челябинская область, г. Златоуст, планировочный район города: Юго-Восточный ОЗ, градостроительная зона 56			
Изм.	Колуч.	Лист	№ док.	Подп.	Дата	Внесение изменений в проект планировки и межевания территории квартала "Березовая роща" по постановлению	Стадия	Лист	Листов
Разраб.		Каранев		Каранев	09.20		ППиМ(С)	3	
Проб.		Комаров		Комаров	09.20				
Н. контр.		Комаров		Комаров	09.20	Схема границ территории объектов культурного наследия М 1:1000	 "Арх-Центр"		